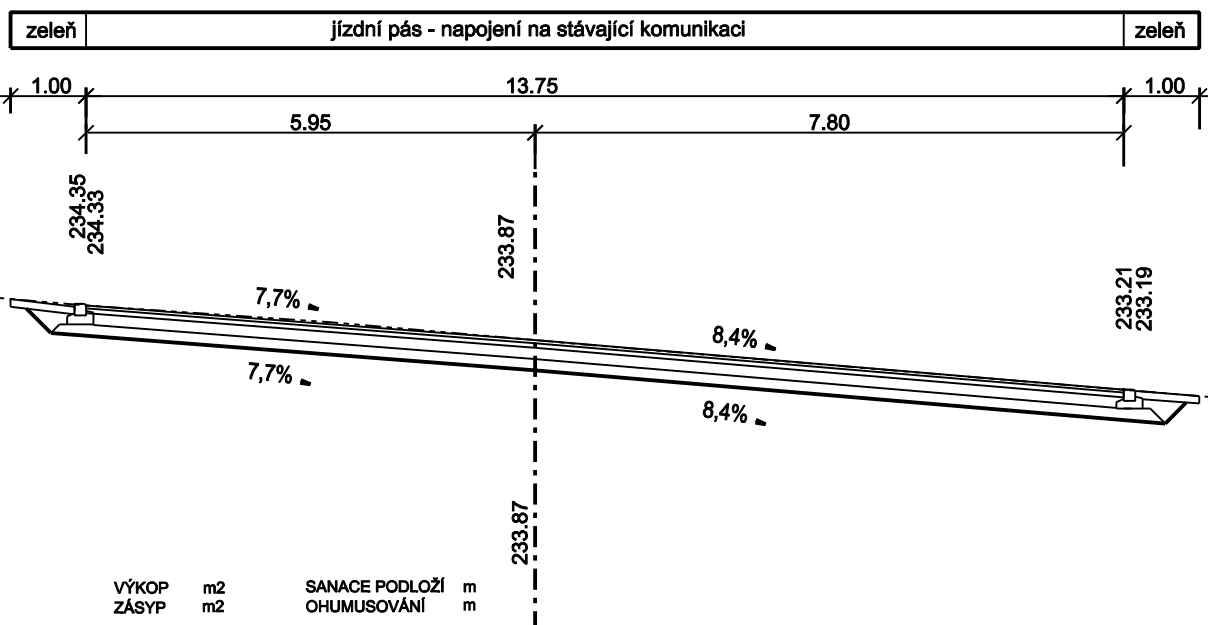


SOUŘADNICOVÝ SYSTÉM S-JTSK
VÝŠKOVÝ SYSTÉM B.p.v.

ZODP. PROJEKTANT	VYPRACOVAL	KATASTR	ING. PAVEL FRÝDL PROJEKTOVÁ ČINNOST VE VÝSTAVBĚ MÁCHOVA 2473/3, 767 01 KROMĚŘÍŽ TEL: 777909063 IČ: 04109830	
ING. JOSEF ŠICO	ING. PAVEL FRÝDL	ZLÁMANKA		
		p. č. 1023/1 a 1433/1		
INVESTOR: MĚSTO KROMĚŘÍŽ VELKÉ NÁMĚSTÍ 115/1, 767 01 KROMĚŘÍŽ				
AKCE : ZLÁMANKA - OBNOVA KOMUNIKACE - I. ETAPA			DATUM	04/2020
			STUPEŇ	DUR, DSP
ČÁST : DOKUMENTACE OBJEKTŮ A TECHNICKÝCH A TECHNOLOGICKÝCH ZAŘÍZENÍ			ZAK. Č.	08-20
			MĚŘÍTKO	1:100
OBSAH : CHARAKTERISTICKÉ PŘÍČNÉ ŘEZY			ČÁST:	Č. VÝK.
			D.	105

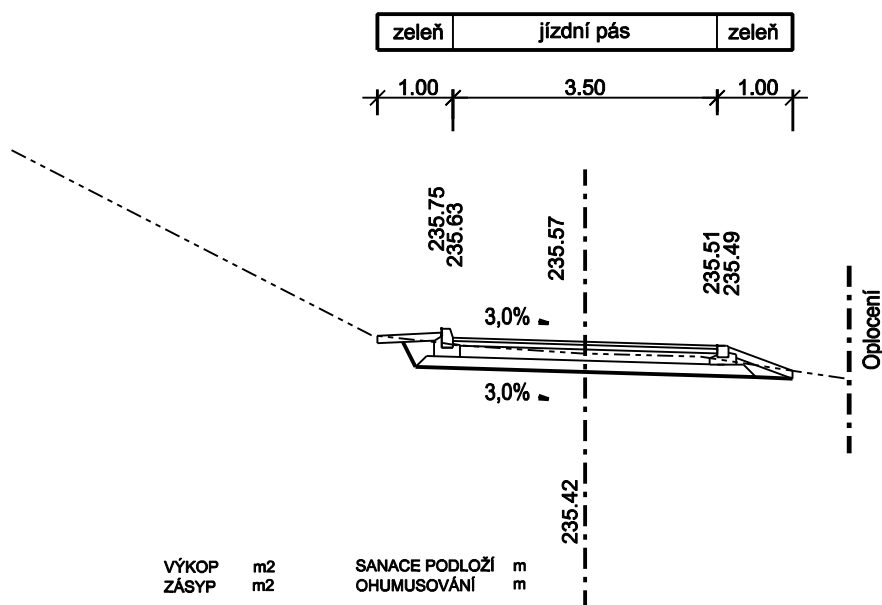
P01 0,000.00



SROVNÁVACÍ ROVINA

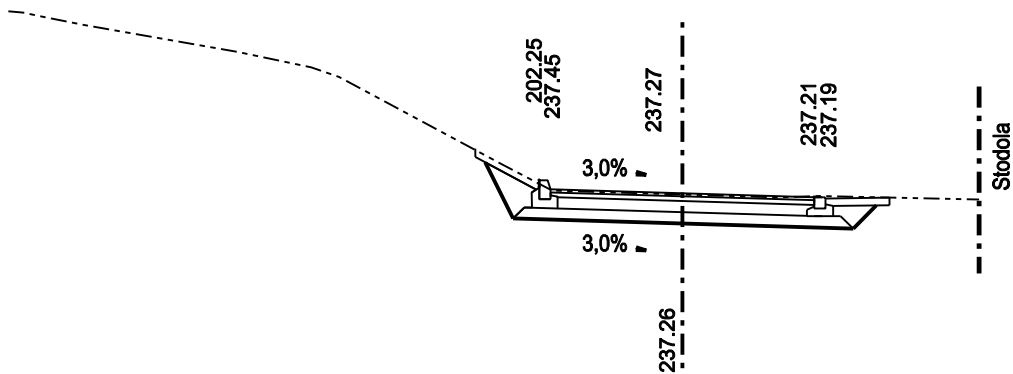
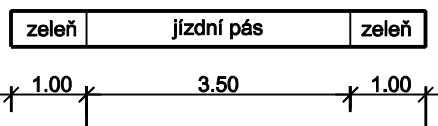
POZN.: Příčný sklon v místě napojení komunikace je nutné upravit v návaznosti na stávající stav.

P02 0,010.00



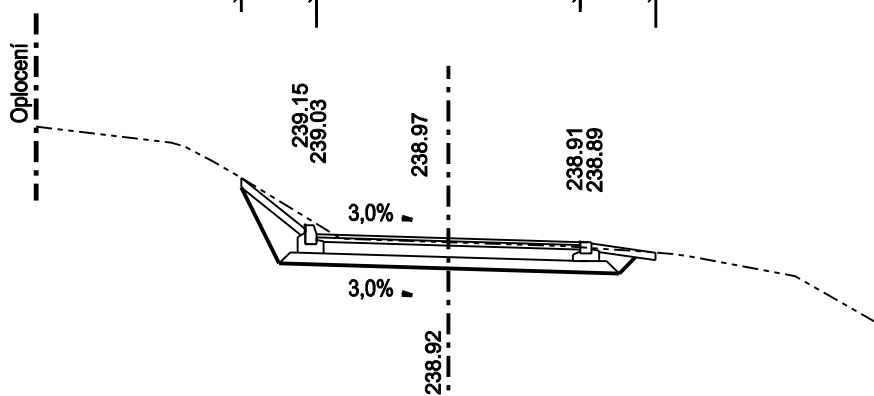
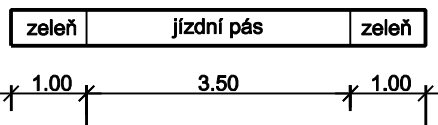
SROVNÁVACÍ ROVINA

P03 0,020.00



234.00	VÝKOP	m2	SANACE PODLOŽÍ	m
	ZÁSYP	m2	OHUMUSOVÁNÍ	m
SROVNÁVACÍ ROVINA				

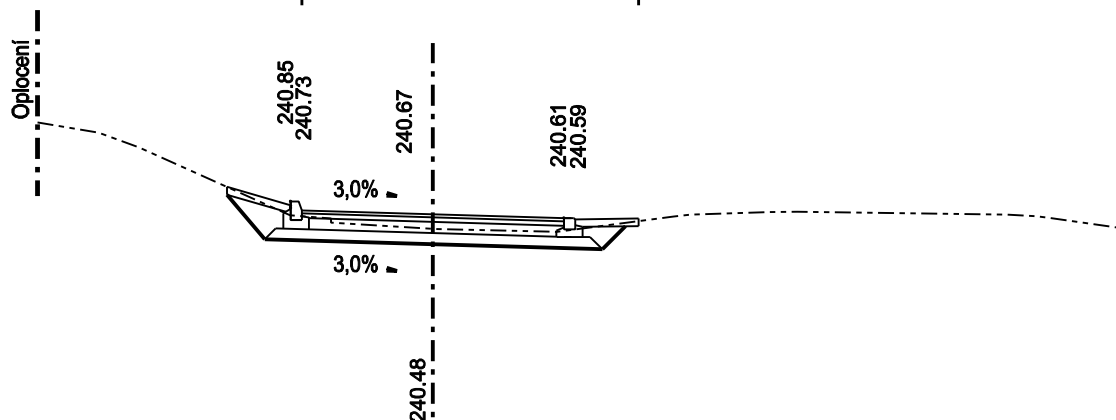
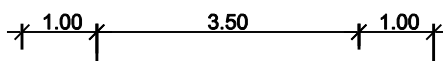
P04 0,030.00



236.00	VÝKOP	m2	SANACE PODLOŽÍ	m
	ZÁSYP	m2	OHUMUSOVÁNÍ	m
SROVNÁVACÍ ROVINA				

P05 0,040.00

zeleň	jízdní pás	zeleň
-------	------------	-------



237.00

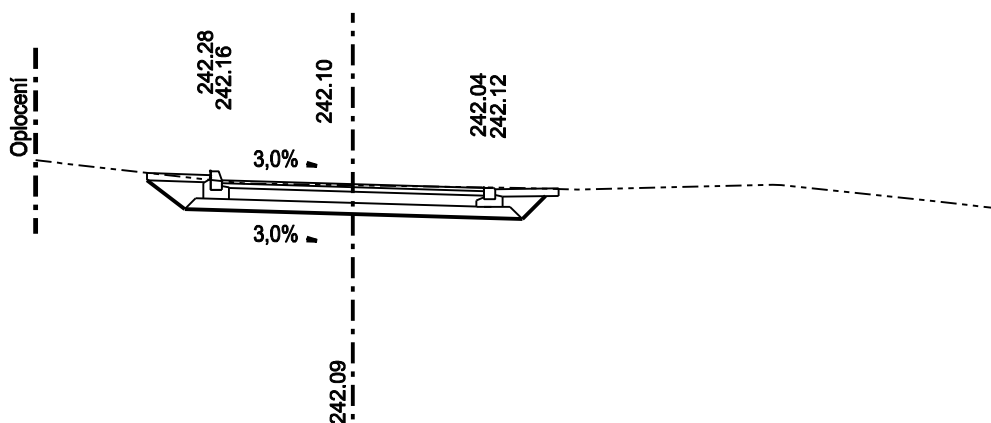
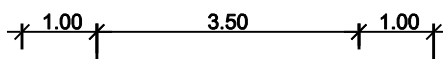
VÝKOP
ZÁSYP m2 m2

SANACE PODLOŽÍ
OHUMUSOVÁNÍ m m

SROVNÁVACÍ ROVINA

P06 0,050.00

zeleň	jízdní pás	zeleň
-------	------------	-------



238.00

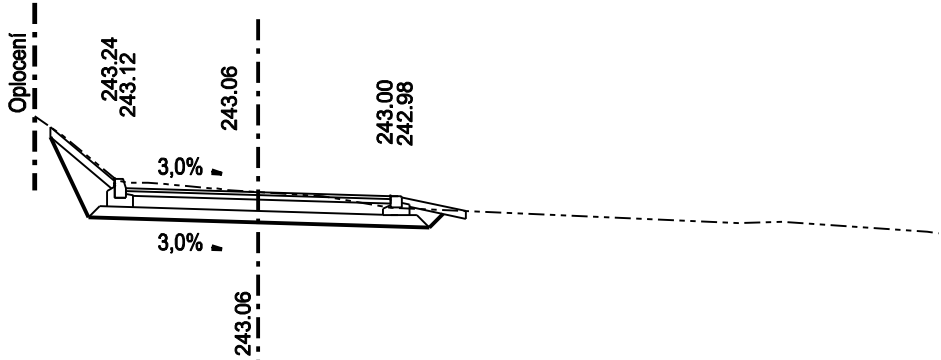
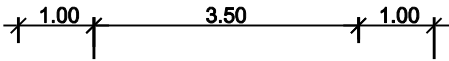
VÝKOP
ZÁSYP m2 m2

SANACE PODLOŽÍ
OHUMUSOVÁNÍ m m

SROVNÁVACÍ ROVINA

P07 0,058 96

zeleň	jízdní pás	zeleň
-------	------------	-------



240.00

VÝKOP m2
ZÁSYP m2

SANACE PODLOŽÍ m
OHUMUSOVÁNÍ m

SROVNÁVACÍ ROVINA